

**“Asistencia Técnica para el Fortalecimiento de  
los Sistemas Regionales de Conservación:  
Responsable  
Región Moquegua”**

**INFORME**

**Blgo. Edwin Ruffo Gutiérrez Tito**  
**Responsable**  
**Sistema Regional de Conservación**

**Moquegua,**  
**Abril 2012**

**Programa Nacional de Áreas  
Naturales Protegidas  
PRONANP**

**PROGRAMA NACIONAL DE AREAS NATURALES PROTEGIDAS**  
**SISTEMA REGIONAL DE CONSERVACIÓN MOQUEGUA – SIRECOM**

**Consultoría para la Asistencia Técnica para el Fortalecimiento de los Sistemas  
Regionales de Conservación: Responsable - Región Moquegua**

**Edwin Ruffo Gutiérrez Tito**  
**Biólogo**

**I. INTRODUCCIÓN.**

Todas las modalidades de conservación que existen en la normatividad peruana, se constituyen como una estrategia para la conservación de la Biodiversidad. La creación de estas, parte de la identificación de Sitios Prioritarios para la conservación de la Diversidad Biológica, sin embargo es importante el compromiso de los gobiernos locales y de organizaciones sociales.

En la Región Moquegua, actualmente se han identificado 11 sitios prioritarios para la conservación. Estos sitios prioritarios se identificaron después de un proceso de consultorias, que inicio con la revisión y/o recopilación de información existente (informes, investigaciones, artículos, papers, tesis, entre otros); paralelamente se realizaron análisis de imágenes de satélite (Landsat 5TM de octubre del 2011); visitas de campo con la finalidad de verificar y levantar nueva información y finalmente se elaboraron los shapes de los sitios prioritarios, teniendo en cuenta accidentes geográficos (divisoria de cuencas, ríos, otros).

Así mismo es importante incorporar en este proceso a actores sociales, con la finalidad de generar compromisos para la gestión de las Áreas Naturales Protegidas y sientan que son participantes activos de este proceso y no simplemente observadores.

Por lo indicado anteriormente es necesario establecer un ente rector de las Áreas Naturales Protegidas y otras modalidades de conservación para la Región Moquegua. Motivo por el cual, en enero 2011 se presenta a la Gerencia de Recursos Naturales y Gestión del Medio Ambiente la propuesta de ordenanza regional, para crear el Sistema Regional de Conservación de la región Moquegua – SIRECOM, la misma que fue tramitada ante las oficinas correspondientes.

## **II. OBJETIVOS**

### **2.1. Objetivo General**

Fortalecer las capacidades de la Gerencia de Recursos Naturales para gestionar el sistema regional de conservación de la Región del ámbito del proyecto en la Región Moquegua.

### **2.2. Objetivos Específicos.**

- ☞ Planificar y ejecutar las actividades del Sistema Regional con un enfoque participativo.
- ☞ Articular desde el Gobierno Regional las diferentes iniciativas que contribuyen a la conservación en el ámbito de la región incluyendo el PRONANP.
- ☞ Implementar, en coordinación con las diferentes instancias dentro del Gobierno Regional los compromisos asumidos por la región para la implementación del PRONANP.

## **III. ACTIVIDADES REALIZADAS**

En este periodo una de las actividades importantes esta relacionado a la Ordenanza Regional que crea el Sistema Regional de Conservación SIRECOM, desde su elaboración, sustentación y promulgación respectiva.

Sin embargo se continuo realizando otras actividades que son de importancia para el establecimiento del SIRECOM.

### **3.1. Creación del Sistema Regional de Conservación de Moquegua SIRECOM**

En la región Moquegua existen espacios naturales que son de importancia para conservar la Diversidad Biológica, valores culturales y paisajísticos, los mismos que brindan servicios ecosistémicos que contribuyen al desarrollo de la región.

Para la conservación de la Diversidad Biológica es necesario establecer un marco legal que garantice su conservación y gestión, mediante la creación de Áreas Naturales Protegidas, Áreas de Conservación Regional, Áreas de Conservación Privada y otras modalidades de conservación. Motivo por el cual se propuso la creación del Sistema Regional de Conservación de Moquegua SIRECOM, el mismo

que fue promovido por el responsable del SRC, en el marco del Programa Nacional de Áreas Naturales Protegidas PRONAP.

El responsable del Sistema Regional de Conservación en coordinación con la persona que viene realizando la Consultoría para Análisis Técnico sobre los usos, tenencia y estado de las tierras para definir las modalidades de conservación - Componente Legal, elaboraron la propuesta de Ordenanza Regional para la creación del SIRECOM, junto con la justificación técnica y legal.

El 24 de febrero del 2012 con CARTA N° 009-2012-PRONANP-SRC-MOQUEGUA/EGT, se presenta la Propuesta de Ordenanza Regional con la Justificación Técnica y Legal respectiva a la gerencia de Recursos Naturales y Gestión del Medio Ambiente del Gobierno Regional de Moquegua

Con el Informe N° 069-2011-GRRNNGMA, el Gerente da trámite a la propuesta de ordenanza regional y es presentado a la Gerencia General del Gobierno Regional, el mismo que es derivado a la oficina de Regional Asesoría Jurídica. El 6 de marzo del 2012 se coordina una reunión con el Director Regional de Asesoría Legal, para hacerle conocer la importancia de Conservar la Diversidad Biológica y que es necesario que la Región Moquegua cuente con un ente rector para la garantizar su adecuada gestión.

Con fecha 9 de marzo del 2012, el Director Regional de Asesoría Legal Abogado José Carrasco Castro, emite el DICTAMEN N° 006-2012-DRAJ/GR.MOQ, cuya Opinión y Recomendación es: *“Por lo expuesto, en los ítem que anteceden, la dirección Regional de Asesoría Jurídica es de opinión Favorable para que mediante Ordenanza Regional se cree el Sistema Regional de Conservación Moquegua – SIRECOM, como un ente rector de las Áreas Naturales Protegidas de administración o conservación Regional; y para apoyo de sus gestión constituir el Comité consultivo de Conservación; precisando en ambos casos las funciones a cumplir y demás aspectos considerados en el Proyecto de Ordenanza propuesto. Por lo que es de RECOMENDAR se deriven los actuados al Consejo Regional para la Evaluación y Dictamen emitido por la comisión Ordinaria correspondiente”*.

Posteriormente es enviado a la Secretaria Técnica del Consejo Regional y con OFICIO N° 156-2012-PFRD-CD/CR/GRM, solicitan ampliar la información relacionada a Diversidad Biológica en la región Moquegua y la fuente de financiamiento para el establecimiento del SIRECOM. Con CARTA N° 013-2012-PRONANP-SRC-MOQUEGUA/EGT del 26 de marzo se amplía estos aspectos.

El 13 de abril del 2012, previa coordinación del Gerente Regional de RRNNGMA hubo una reunión con los consejeros de la comisión ordinaria de Recursos naturales y gestión del Medio Ambiente, donde el responsable del Sistema

Regional de Conservación expuso la importancia de establecer un Sistema Regional de Conservación, ampliando algunos aspectos y respondiendo las dudas que tenían los consejeros de la comisión. En esta Reunión participaron el Gerente de RRNGMA Ing. Agapito Mamani, los Consejeros de la comisión de Recursos Naturales y Gestión del Medio Ambiente Pablo Ramirez, Justo Quispe y Gina Valdivia Velez, y el Responsable del Sistema Regional de Conservación Blgo. Edwin Gutiérrez Tito.

Con fecha de 16 de abril del 2012 la Comisión Ordinaria de Recursos Naturales y Gestión del Medio Ambiente presenta el DICTAMEN N° 02-2012-CR/CORNGMA/GRM dirigido al Consejero Delegado para que sea incluido en la agenda de la siguiente sesión de Consejo Regional. Siendo el dictamen: *“Por las consideraciones expuestas en los ítems que preceden, la Comisión de Recursos Naturales y Gestión del Medio Ambiente por Unanimidad Dictamina que el Consejo Regional emita una Ordenanza Regional para Crear el Sistema Regional de Conservación de Moquegua – SIRECOM; Administrativamente dependiente de la gerencia de Recursos naturales y gestión del Medio Ambiente del Gobierno Regional de Moquegua y técnicamente del Servicio Nacional de Áreas Naturales Protegidas – SERNANP; como un ente rector de las Áreas Naturales Protegidas de administración o conservación regional y como instrumento de gestión eficaz, para la conservación de la diversidad biológico existente en la Región Moquegua. Precisando el ámbito del Sistema, objeto de creación, el ente rector y sus funciones, el Comité consultivo y sus integrantes; entre otros aspectos que considera el proyecto de Ordenanza adjunto”*. Es necesario indicar que la mencionada comisión modificó los **CONSIDERANDOS y el Artículo Primero** de la propuesta inicial del proyecto de Ordenanza Regional.

En sesión extraordinaria del 19 de abril del 2012 se pone en consideración del pleno del Consejo Regional de Moquegua la Propuesta de Ordenanza Regional para la creación del SIRECOM. Y después de un pequeño debate se pidió al responsable del Sistema Regional de Conservación ampliar y responder algunas interrogantes formuladas por el Pleno del Consejo Regional. Después de la participación del Responsable del Sistema Regional de Conservación y por votación unánime del Pleno se aprueba el proyecto de Ordenanza Regional que crea el Sistema Regional de Conservación de Moquegua – SIRECOM.

### 3.2. Conformación del Comité Consultivo

La instalación de la mesa impulsora del sistema Regional de Conservación es un proceso que se ha iniciado con la identificación de instituciones claves que pueden aportar a los objetivos del Sistema Regional de Conservación. Con quienes se tuvo reuniones en forma personal e individual, para adelantar el proceso de conformación del Comité Consultivo.

Así mismo es necesario mencionar que la Ordenanza Regional N° 05 - 2012 en el Artículo sexto establece que el SIRECOM cuenta con el apoyo de un Comité Consultivo de Conservación, cuya función es la de coordinar, concertar e informar la adecuada planificación y manejo de las áreas comprendidas dentro del Sistema Regional de Conservación, y estaría conformado para su instalación por:

- ☞ Gerencia de RRNN y GMA (presidencia)
- ☞ Comisión Ambiental Regional. (vice presidencia)
- ☞ Sistema Regional de Conservación (secretaría Técnica)
- ☞ Municipalidad Provincial Mariscal Nieto.
- ☞ Municipalidad Provincial de Ilo. Alcalde     Arq. Soledad
- ☞ Municipalidad Provincial Sánchez Cerro. Alcalde
- ☞ Administración Técnico Forestal y Fauna Silvestre
- ☞ Universidad Nacional de Moquegua
- ☞ Universidad Jose Carlos Mariategui
- ☞ Dirección Regional de Cultura.
- ☞ Dirección Regional de Turismo.
- ☞ Proyecto Desarrollo de capacidades Sociales de las comunidades Altoandinas de la Región Moquegua.
- ☞ Proyecto Fortalecimiento de las Capacidades para la Zonificación Ecológica Económica de la Región Moquegua.
- ☞ Confederación Nacional de Comunidades Campesinas del Perú.

Las cuatro ultimas instituciones no son parte de la Ordenanza Regional sin embargo en virtud del Artículo seis *“... El referido comité será presidido por el Gerencia de Recursos Naturales y Gestión del medio Ambiente y podrá integrar a representantes de otras instituciones de acuerdo al desarrollo de su trabajo”*.

Se propone integrar a las últimas cuatro instituciones y proyectos por los procesos que vienen desarrollando de Zonificación Ecológica Económica, Fortalecimiento de capacidades en comunidades altoandinas, inventario de recursos turísticos, además que es necesario involucrar a la población local en este proceso.

- 3.2.1. Gerencia de Recursos Naturales y Gestión del Medio Ambiente.** El Gerente de RRNN y GMA del Gobierno regional de Moquegua, Ing Agapito Mamani Luis,
- 3.2.2. Comisión Ambiental Regional (CAR).** Esta presidida por la Ing. María Barrios de la Dirección Regional de Salud Ambiental de Moquegua, quien sería la representante ante el comité consultivo de conservación. Es importante indicar que la Comisión Ambiental Regional de Moquegua, actualmente esta debilitada.
- 3.2.3. Municipalidad Provincial General Sanchez Cerro.** La Municipalidad Provincial de Sanchez Cerro se ubica el distrito de Omate. esta municipalidad no tiene una gerencia de gestión Ambiental o relacionada y la representación seria delegada al Gerente Municipal o a la Gerencia del instituto Vial provincial que es adscrito a la Alcaldía (Ing. Rosendo Soncco Landio).
- 3.2.4. Municipalidad Provincial de Ilo.** Esta municipalidad cuenta con la Gerencia de Desarrollo Urbano y Ambiental y su representante sería la Arquitecta Socorro Aragón Cuadros.
- 3.2.5. Dirección Regional de Cultura.** En la dirección Regional de Cultura se coordino un par de reuniones con el Arqueologo Luis Gonzales, quien tiene bastante conocimiento cultural de la Región Moquegua. Haciendo referencia que la conservación de los sitios naturales se complementa con los sitios culturales que tienen identificados en la Dirección de Cultura, motivo por el cual, se realizó un compromiso verbal para organizar actividades conjuntas en los sitios de importancia para la conservación de la Biodiversidad.
- 3.2.6. Administración Técnica Forestal y Fauna Silvestre.** Desde el inicio de las actividades en la región Moquegua, la ATFFS ha cambiado personal en tres oportunidades, conversando con los responsables designados, pero aun no existe estabilidad en esta institución de la Región Moquegua.
- 3.2.7. Asociación Civil LABOR.** Es una ONG que tiene sedes en las ciudades de Arequipa, Ilo y Moquegua. Actualmente esta ejecutando el Proyecto de

adaptación y Mitigación al Cambio Climático en Zonas Costeras - ADMICO. Y cuyos responsables serian los representantes ante comité consultivo (Ing. julio Alegría Galarreta y Blgo. Martín Zambrano).

**3.2.8. Dirección Regional de Turismo.** El Sector Turismo en la actualidad esta realizando el Inventario Turístico de la región Moquegua y es necesario incorporar a este sector por los sitios de interés paisajístico y recreativo que existen en algunos sitios prioritarios. La directora es la Lic. Yoni Marlene Velez Rios, con quien se tuvo una reunión de coordinación en relación al comité consultivo.

**3.2.9. Proyecto Fortalecimiento de las Capacidades para la Zonificación Ecológica Económica de la Región Moquegua.** Este proyecto se viene ejecutando hace tres años, y es necesario la incorporación en el comité consultivo de conservación porque este proceso esta ligado directamente con el proceso de creación de ANP, ACR, ACP y otras modalidades de conservación. El residente de proyecto es el Arq. Marcelo Juan Bermejo.

**3.2.10. Proyecto Desarrollo de capacidades Sociales de las comunidades Altoandinas de la Región Moquegua.** Este proyecto se inicio en Marzo del 2012 y sus objetivos estan directamente relacionados con la promoción y conservación de los Recursos Naturales, se tuvieron reuniones con el residente del Proyecto Blgo. Carlos Santos, con quien ya se viene realizando trabajos conjuntos en los distritos de Torata, Carumas e Ichuña, para la creación de ANP, ACR, ACP y otras modalidades de conservación.

**3.2.11. Confederación Nacional de Comunidades Campesinas del Perú.** En la región Moquegua el Sr. Alfredo Nina Musaja es el Coordinador de la zona Sur Sede Moquegua ante la Confederación Nacional de Comunidades Campesinas del Perú. Su incorporación es necesaria para el proceso de consulta con las comunidades y actores locales.

**3.2.12. Universidades de la Región Moquegua.** En Moquegua existen tres Universidades: Universidad Nacional de Moquegua, Universidad Jose Carlos Mariategui y Universidad Alas Peruanas. Estas instituciones están



desarticuladas con el desarrollo de la región y parte del desinterés de sus autoridades, que fue expresado en las reuniones realizadas con los representantes.

### **3.3. Reunión de coordinación**

#### **3.3.1. ONG Labor**

Se realizaron varias reuniones con los representantes de Labor. Con la finalidad de concretizar acciones conjuntas para la creación de Áreas de Conservación en el distrito de Ilo específicamente las Lomas de Huacaluna y Tacahuay.

#### **3.3.2. Comunidad Chilata**

Desde el inicio de actividades en el mes de octubre de 2012, se realizaron diversas conversaciones con los directivos de la Comunidad de Chilata, quienes tienen el interés de crear una modalidad de conservación en el ámbito de su comunidad, la última reunión se realizó el 28 y 29 de abril del 2012 en la plaza y capilla de la comunidad. Y acordando por unanimidad de la Asamblea, la creación de un Área Natural protegida en el territorio de la Comunidad de Chilata. (Ver Anexo)

#### **3.3.3. Proyecto Fortalecimiento de las capacidades para el OT.**

El 4 de abril del 2012, se realizó una reunión con el personal del Proyecto Fortalecimiento de las capacidades para el Ordenamiento Territorial del departamento de Moquegua, a solicitud del Residente del Proyecto Ing. Marcelo Juan Bermejo Velásquez. La reunión se desarrolló en la sala de reuniones del Proyecto en mención. En la reunión participó todo el personal técnico y administrativo que trabaja en el proyecto. El Objetivo de la reunión fue incorporar los sitios prioritarios para la Conservación de la Diversidad Biológica en el proceso de ZEE y OT.

#### **3.3.4. Oficina de Proyectos de Inversión y SubGerencia de Estudios.**

En la sala de reuniones de la Subgerencia de Estudios, el 12 de marzo del 2012 se llevó a cabo la reunión con personal de la Subgerencia de estudios y el Ing. Santos Villegas de la OPI-GORE-MOQ. Esta reunión se programó con la finalidad de hacer de conocimiento de estas oficinas los objetivos y alcances del PRONANP y del Sistema Regional de Conservación – SIRECOM. Y que, una de las metas es elaborar dos Proyectos de Inversión Pública, los mismos que deberán ser asumidos por la Unidad Formuladora y posteriormente evaluada por la OPI.

Como acuerdo la Subgerencia de estudios asumirá la presentación de los Proyectos de Inversión Pública que se elaboren en el marco del PRONANP.

### **3.3.5. ONG Bienestar.**

Esta Institución esta trabajando en la zona altoandina de la provincia General Sanchez Cerro de la Región Moquegua, que comprende la Zona de Amortiguamiento de la Reserva Nacional Salinas y Aguada Blanca, con un proyecto denominado Mejora en la producción de camélidos sudamericanos y generación de autoempleo en la RNSAB. Se realizó una primera reunión con el Sr. Roberto Barrionuevo Gaggiotti, en calidad de director de la ONG con la finalidad de concretara acciones para el establecimiento del Sitio Prioritario Chilata – Puquina en el Distrito de Puquina.

### **3.3.6. Mancomunidad por las rutas de integración de Lonccos y Puquinas**

Se coordino con la Gerente de la Mancomunidad por las Rutas de Integración de Lonccos y Puquinas, la Sra. Carmen Solis Gutiérrez. Programar una reunión informativa con los alcaldes que integran la Mancomunidad. La misma que se realizó en la ciudad de Arequipa el día 21 de enero del 2012, donde participaron siete alcaldes de la provincia General Sánchez Cerro (Sr. Rafael Rubén Yucra Alcalde de la Municipalidad distrital de Coalaque, Sr. Eleuterio Caytano Alcalde de la Municipalidad distrital de Quinistaquillas, Sr. Marcos Coaquira Felipe Alcalde la Municipalidad distrital de Matalaque, Ing. Melecio Flores Alcalde de la Municipalidad distrital de Ichuña, sr. Pedro Manuel Manuel alcalde de la Municipalidad distrital de Yunga, Lic. Edgard Rodriguea Calisaya Alcalde de la Municipalidad Distrital de Lloque y el Ing. Américo Quispitupac Soto Alcalde de la Municipalidad provincial General Sánchez Cerro. En la reunión el Responsable del Sistema Regional de Conservación de Moquegua expuso los fines y objetivos del SIRECOM y como el PRONANP impulsa este proceso. Finalizando la reunión se elaboro un acta en el cual los alcaldes se comprometen a convocar a los actores sociales de sitios prioritarios en el ambito de su jurisdicción distrital, así como programar reuniones específicas entre el equipo técnico del SIRECOM y de las municipalidades.

### **3.3.7. Anglo American Quellaveco.**

Es importante mencionar que se ha participado en las reuniones de la comisión del Medio Ambiente de la mesa de dialogo Quellaveco, específicamente, específicamente de las reuniones donde se trataron los temas de conservación

de áreas y preservación de especies naturales, de las reuniones se tiene el acta N° 06-2011, donde el representante se compromete “...realizar un área de Conservación o de protección, a efecto de conservar la biodiversidad de la zona.” Estos momentos fueron propicios para coordinar una reunión con el representante y asesor legal de la Empresa Anglo American Quellaveco Abogado Renato Lazo y su asistente. La reunión se realizó el 25 de enero 2012, en las oficinas de Anglo American Quellaveco en la ciudad de Moquegua. En la mencionada reunión, confirmaron en forma verbal el compromiso de promover de la creación de Áreas Protegidas.

### **3.3.8. CDH.**

Se coordinó para tener una reunión en el campamento de la empresa, la misma que se realizó el 02 de febrero del 2012 en el campamento Chucapaca de CDH, participaron de la reunión el Gerente del Campamento exploratorio, el encargado de gestión ambiental del Campamento, y sus asistente. Después de explicar las expectativas del PRONANP y del Sistema Regional de Conservación, la empresa esta dispuesta a apoyar en la Gestión de las ANP, ACR, ACP y otras modalidades de conservación que se establezcan en la zona de influencia del Proyecto minero Chucapaca.

### **3.4. Informes de consultores.**

Se realizó el seguimiento y acompañamiento de las siguientes consultorías:

- ☞ Consultoría para el Análisis técnico sobre los usos, tenencia y estado de las tierras para definir las modalidades de conservación - Componente Conservación.
- ☞ Consultoría para Análisis Técnico sobre los usos, tenencia y estado de las tierras para definir las modalidades de conservación - Componente Legal.
- ☞ Consultoría para la Elaboración de estudios técnicos para la definición de sitios prioritarios, análisis de conectividad y definición de indicadores de representatividad y conectividad - Componente Servicios Ambientales.
- ☞ Consultoría “Elaboración de estudios Técnicos para la identificación de sitios prioritarios, análisis de conectividad y definición de indicadores de representatividad y conectividad – componente Biodiversidad.

Las mismas que entregaron su informe digital para las observaciones que pueda tener el equipo central y el coordinador del Enlace Sur. A excepción de la última relacionada a biodiversidad.

Actualmente se está realizando el acompañamiento de la co

### **3.5. Visitas de Campo**

Se continuó con las visitas de campo con la finalidad de levantar nueva información, verificación y contraste de la información de gabinete, entrevistarse con la población y aplicar encuestas.

Las salidas de campo se realizaron a diversas localidades de la región Moquegua, participando las siguientes personas:

- ☞ Edwin Ruffo Gutiérrez Tito (Responsable SRC)
- ☞ Jennifer Eleana Perez Bernal (Consultora SRC)
- ☞ Carmen Rosa Chancayauri Vaca (Consultora SRC)
- ☞ Giovanna dany Chipana Incacuña (Consultora SRC)
- ☞ Ever Yanes Acuña (Consultor SRC)
- ☞ Arturo Pizarro Loaiza (Consultor SRC)
- ☞ Anali Madrid (Consultora SRC)

### **3.6. Identificación de Sitios Prioritarios**

Después de contrastar la información de gabinete con información de campo se realizó una reunión con el equipo consultor con la finalidad de establecer los límites de los sitios prioritarios, tomando en cuenta los límites de cuenca y ríos de la región, teniendo como resultados la identificación de 11 sitios prioritarios para la conservación de la diversidad Biológica en la Región Moquegua.

- ☞ Chilata
- ☞ Valle del Alto Tambo
- ☞ Humedales de los Andes centrales
- ☞ Qeñoal de Arondaya y Cuellar
- ☞ Desierto Alto Andino
- ☞ Valle del Ticsani
- ☞ Humedal de Ichuña
- ☞ Qeñoal de Muylaque
- ☞ Lomas de Amoquinto
- ☞ Bofedal de Titijones
- ☞ Lomas de Huacaluna y Tacahuay

### **3.7. Talleres para la Estrategia Regional de Educación y comunicación Ambiental**

Se realizaron dos talleres con los actores clave para la elaboración de la estrategia de Educación y Comunicación Ambiental del sistema Regional de conservación de Moquegua, los mismos que estuvieron a cargo de la consultora de Educación y Comunicación Ambiental y en coordinación con el equipo de consultores del PRONANP – Moquegua.

**3.7.1. Segundo Taller.** Este taller se realizó para la Validación de los materiales y eventos de comunicación para la estrategia de comunicación y Educación Ambiental del SRC, se realizó el 10 de febrero del 2012, en el auditorio del Gobierno Regional de Moquegua.

**3.7.2. Tercer Taller.** Se realizó para la Validación de la estrategia de Comunicación y Educación Ambiental del Sistema Regional de Conservación Moquegua. el día marzo. En el auditorio del Gobierno Regional de Moquegua el día 16 de marzo del 2012.

### **3.8. Participación en eventos y talleres.**

Se ha participado de talleres y eventos organizadas por el Gobierno Regional, otras instituciones de la región Moquegua y las programadas por el PRONANP y SERNANP:

- ☞ Talleres informativos del Proceso de Zonificación Ecológica Económica (Moquegua).
- ☞ Congreso de Educación Ambiental (Moquegua)
- ☞ Capacitación para docentes y especialistas del área ambiental de la Región Moquegua (Moquegua).
- ☞ Taller para la elaboración del Plan Regional de Diversidad Biológica (Arequipa).
- ☞ Taller informativo del Establecimiento de la Empresa Petroquímica ORICA (Ilo).
- ☞ Taller de inventario de pasivos ambientales (Moquegua).
- ☞ Reunión para el inventario turístico de Moquegua (Moquegua).
- ☞ Reunión de la Misión supervisión del banco Mundial (Arequipa).
- ☞ Reunión macroregional con el SERNANP y los Gobiernos Regionales (Cusco).
- ☞ Reunión del Enlace territorial Sur con el PRONAP (Cusco).

#### **IV. PRÓXIMOS PASOS**

- ☞ Coordinar con los Responsables de los SRC de Tacna y Arequipa para establecer estrategias para los sitios que se encuentran en el límite regional.
- ☞ Programar la reunión de instalación del Comité consultivo de conservación del SIRECOM, para el mes de junio.
- ☞ Elaborar los expedientes para la propuestas de Zona Reservada de los sitios Prioritarios: Chilata – Puquina, Valle del Alto Tambo, Humedales de los Andes centrale y Huacaluna Tacahuay.
- ☞ Establecer las estrategias operativas para la implementación del Plan de Educación y Comunicación Ambiental de Región Moquegua.
- ☞ Identificación y diseño de incentivos a los actores locales para su incorporación en actividades de conservación.

#### **V. LIMITACIONES Y SUGERENCIAS**

- ☞ El alquiler de camionetas por días (dos a cinco) es difícil, debido a que existe una demanda alta de parte empresas mineras y gobiernos locales, que alquilan estos vehículos durante todo el mes. Se sugiere autorizar el alquiler de camioneta por mes.
- ☞ La temporada de lluvias y nevadas (Enero – marzo) en la parte alta de Moquegua. Este fenómeno se intensifico en la segunda quincena de febrero, hasta mediados de abril, motivo por el cual la visita de campo programada se tuvo que postergar hasta que el tiempo cambie.

## **ANEXOS**

**Anexo 1.** Propuesta de Ordenanza Regional para La creación del sistema Regional de Conservación de Moquegua.

### **PROYECTO DE ORDENANZA QUE CREA EL SISTEMA REGIONAL DE CONSERVACIÓN DE MOQUEGUA SIRECOM**

ORDENANZA REGIONAL N° -2011-GRM

#### **CONSIDERANDOS:**

Que, el Artículo 68° de la Constitución Política del Perú establece que el Estado está obligado a promover la conservación de la diversidad biológica y de las Áreas Naturales Protegidas;

Que, el Artículo 192° de la Constitución Política del Perú, según su modificatoria, Ley N° 27680 - Ley de Reforma Constitucional del Capítulo XIV del Título IV sobre Descentralización, en sus incisos 6 y 7 establece como competencia de los Gobiernos Regionales dictar normas inherentes a la gestión regional y la promoción y regulación de las actividades y/o servicios en materia de agricultura, pesquería, industria, agroindustria, comercio, turismo, energía, minería, vialidad, comunicaciones, educación, salud y medio ambiente.

Que, el artículo 37° de la Ley Orgánica de Gobiernos Regionales N° 27867, modificada por Ley N° 27902, establece que los Gobiernos Regionales, a través de sus órganos de gobierno, dictan las normas pertinentes a través de Ordenanzas Regionales, las mismas que norman asuntos de carácter general, la organización y la administración del Gobierno Regional y reglamentan materias de su competencia.

Que, asimismo, el Artículo 53°, en su inciso d) de la mencionada Ley Orgánica de Gobiernos Regionales, establece que una de sus funciones en materia ambiental es la de formular, coordinar, conducir y supervisar la aplicación de estrategias regionales respecto a la diversidad biológica y sobre cambio climático, dentro del marco de las estrategias nacionales respectivas y en el inciso j) establece que les corresponde administrar en coordinación con los Gobiernos Locales las Áreas Naturales Protegidas comprendidas dentro de su jurisdicción, así como los territorios insulares;

Que, en la Región Moquegua existen especies de flora y fauna endémicas y categorizadas En Peligro de Extinción, Vulnerable, en Estado Crítico, así como ecosistemas frágiles, y con altos niveles de amenazas; en este contexto es necesario contar con un Sistema Regional de Conservación de Áreas Naturales, adscrito a la Gerencia Regional de Recursos Naturales y Medio Ambiente, los cuales deben estar enmarcados dentro de la normatividad vigente y sobre la base de una planificación participativa y concertada. Este Sistema debe caracterizarse por ser estratégico, dinámico, flexible y continuo;

Que, como dispone el Artículo 3° de la Ley N° 26834, de Áreas Naturales Protegidas son: a) Las de Administración Nacional b) Las de Administración Regional, también llamadas de Conservación Regional y c) las de conservación privada, de esta manera se crea el Sistema Nacional de Áreas Naturales Protegidas - SINANPE, como un instrumento eficaz para la conservación de la diversidad biológica existente, estando constituido por todas las Áreas Naturales Protegidas de administración nacional.

Que, si bien es cierto el ámbito de gestión del SINANPE involucra a las instituciones públicas de nivel nacional, regional y municipal y todos los actores privados vinculados a ellas; conviene señalar que el Estado Peruano se adhirió al “Convenio de Diversidad Biológica de las Naciones Unidas”, cuya finalidad es el conocimiento y la conservación de la biodiversidad en su conjunto, es decir de la variedad de la vida en sus formas genéticas, de especies y de comunidades y el mantenimiento de sus procesos ecológicos, éste precisa que el requisito fundamental para la conservación de la biodiversidad es la conservación in situ de ecosistemas y hábitat naturales y el mantenimiento y la recuperación de poblaciones de especies en sus entornos;

Que, en la perspectiva de lo señalado por el “Convenio de Diversidad Biológica de las Naciones Unidas”, al corresponder a los Gobiernos Regionales la responsabilidad de proteger las áreas naturales, el mantenimiento de sus equilibrios y la defensa frente a las causas de degradación que los puedan amenazar, estos espacios naturales no pueden ser concebidos sin conexión alguna con el territorio que los envuelve, por lo cual se precisa de una planificación y una gestión integrada del territorio global en que se encuentran inmersos, buscando tanto la conectividad biológica como la continuidad física.

Que, estando a lo acordado y aprobado por unanimidad en Sesión Ordinaria N° 00, de fecha ... de ..... del 2011, el Consejo Regional del Gobierno Regional de Moquegua en uso de sus facultades y atribuciones conferidas por la Constitución Política del Perú y la Ley Orgánica de los Gobiernos Regionales y sus modificatorias;

HA DADO LA ORDENANZA REGIONAL SIGUIENTE:

#### **ORDENANZA QUE CREA EL SISTEMA DE CONSERVACIÓN DE MOQUEGUA – SIRECOM**

##### **Artículo 1.- CREACIÓN DEL SIRECOM**

Créese, el “Sistema Regional de Conservación de Moquegua – SIRECOM”, mismo que depende administrativa y presupuestalmente de la Gerencia Regional de Recursos Naturales y Medio Ambiente del Gobierno Regional de Moquegua y técnicamente del Servicio Nacional de Áreas Naturales Protegidas - SERNANP, como instrumento de gestión eficaz para la conservación de la diversidad biológica existente en la Región Moquegua,

##### **Artículo 2.- ÁMBITO DEL SIRECOM**

El Sistema Regional de Conservación de Moquegua, está constituido por las Áreas de Conservación Regional establecidas por Decreto Supremo y las Áreas de Conservación Privada debidamente reconocidas por Resolución Ministerial, dentro de la jurisdicción del Gobierno Regional de Moquegua.

##### **Artículo 3.- Objetivo de Creación**

Conservar una muestra de la diversidad de especies y ecosistemas, representativos de Moquegua, agrupados bajo distintas estrategias de conservación y aprovechamiento sostenible, que mantengan entre sí una coherencia y articulación ecológica, espacial, con el fin de mantener los servicios ecosistémicos para las actuales y futuras generaciones.

##### **Artículo 4.- ENTE RECTOR DEL SIRECOM Y FUNCIONES DEL MISMO**



La Gerencia Regional de Recursos Naturales y Medio Ambiente es el Órgano Rector del SIRECOM y contará con el apoyo de un Coordinador quien operativice las funciones del ente rector del sistema y enlace la Gerencia y el SERNANP.

Las funciones del Ente Rector son las siguientes:

- 4.1. Administrar y gestionar las Áreas de Conservación Regional en Moquegua.
- 4.2. Supervisar el buen funcionamiento de las Áreas de Conservación Privada en la Región Moquegua.
- 4.3. Definir la Política Regional para el establecimiento e implementación de las Áreas Naturales Protegidas de nivel nacional, regional y privado, así como de otras modalidades de conservación.
- 4.4. Proponer normatividad regional requerida para la gestión y desarrollo de las Áreas Protegidas y otras modalidades de conservación en el ámbito de la Región Moquegua.
- 4.5. Realizar las coordinaciones que resulten necesarias con el Servicio Nacional de Áreas Naturales Protegidas por el Estado – SERNANP, con el objetivo de asegurar la adecuada gestión de las Áreas Naturales Protegidas, así como, para que se brinde apoyo técnico al SIRECOM.
- 4.6. Proponer a la Presidencia y al Consejo Regional normas administrativas necesarias para la gestión y desarrollo de las Áreas de Conservación Regional y Áreas de Conservación Privada.
- 4.7. Promover la coordinación interinstitucional entre las instituciones públicas de los Gobiernos: Nacional, Regional y Local que actúen, intervengan o participen, directa o indirectamente en la gestión y desarrollo de las Áreas Naturales Protegidas de nivel nacional, regional y privado, así como otras modalidades de Conservación Regional, mediante la firma de convenios y acuerdos interinstitucionales.
- 4.8. Promover la participación de instituciones privadas, que intervengan, en el ámbito de las Áreas Naturales Protegidas, mediante la firma de convenios, acuerdos interinstitucionales y contratos de administración.
- 4.9. Promover la participación de la sociedad civil, y en especial de las poblaciones locales, en la gestión y Desarrollo de las áreas protegidas y de Áreas de Conservación Regional.
- 4.10. Designar Jefes para las Áreas de Conservación Regional.
- 4.11. Opinión técnica vinculante en el otorgamiento concesiones de otras modalidades de conservación de la diversidad biológica, ecoturismo y concesiones forestales.
- 4.12. Seguimiento y control de concesiones forestales, ecoturismo y otras modalidades de conservación de la Diversidad Biológica.

#### **Artículo 5.- COORDINADOR DEL SIRECOM**

El coordinador del SIRECOM es un especialista en Gestión de Áreas Naturales Protegidas que como principal función tiene la de constituirse en el soporte técnico especializado para el adecuado desarrollo de las actividades programadas por el Órgano Rector, constituyéndose en la parte operativa del SIRECOM, además de servir de enlace entre la Gerencia de Recursos Naturales y Medio Ambiente y el Servicio Nacional de Áreas Naturales Protegidas - SERNANP,

#### **Artículo 6.- COMITÉ CONSULTIVO DE CONSERVACIÓN**

El órgano rector cuenta en su gestión con el apoyo de un Comité Consultivo de Conservación del SIRECOM, que es la instancia de coordinación, concertación e información, que promueve la adecuada planificación y manejo de las áreas comprendidas dentro del Sistema de Conservación Regional.

El Comité se reunirá regularmente cuatro veces por año, o de manera extraordinaria cuando así se requiera y estará integrado por:

- 6.1. Gerencia Regional de Recursos Naturales y Gestión del Medio Ambiente (*Presidencia*)
- 6.2. Presidente de la CAR Moquegua (*Vice- Presidencia*)
- 6.3. Coordinador del SIRECOM (*Secretaría Técnica*)
- 6.4. Un Representante de las universidades públicas y privadas de la región
- 6.5. Un Representante de cada Municipalidad Provincial.
- 6.6. Un Representante de cada Organismos No Gubernamentales (ONG) de la Región Moquegua involucrados en temas de conservación de la diversidad biológica.
- 6.7. Un Representante de la Dirección Regional de Cultura.
- 6.8. Un Representante de la Administración Técnica Forestal y Fauna Silvestre.
- 6.9. Los Jefes de las Áreas de Conservación Regional y Privada.

El referido Comité será convocado por la Gerencia y podrá integrar a representantes de otras instituciones de acuerdo al desarrollo de su trabajo.

#### **Artículo 7.- FINANCIAMIENTO**

El SIRECOM obtendrá financiamiento de las siguientes fuentes:

- 7.1 Recursos Ordinarios del Gobierno Regional de Moquegua
- 7.2 Donaciones de Empresas Privadas.
- 7.3 Financiamiento de proyectos que en los que se le adjudique la buena Pro.
- 7.4 Cooperación Internacional, entre otros.

#### **Artículo 8.- VIGENCIA**

La presente Ordenanza Regional entrará en vigencia a partir del día siguiente de su publicación en el Diario Oficial “El Peruano”, y de aplicación en el ámbito territorial de la Región Moquegua.

#### **DISPOSICIÓN FINAL COMPLEMENTARIA**

**Primera.-** Facúltase al Ejecutivo Regional a realizar las acciones necesarias en materia presupuestal para efectos de implementar la presente ordenanza.

**Segunda.-** Posterior a la entrada en vigencia de la presente Ordenanza, encargar a la Gerencia Regional de Recursos Naturales y Gestión del Medio Ambiente la implementación y reglamentación de la presente Ordenanza en un plazo de 90 días después de su publicación.

Comuníquese al Señor Presidente Regional de Moquegua para su Promulgación.

En Moquegua a los .... días del mes de .... del año Dos mil once

POR TANTO:

REGÍSTRESE, COMUNÍQUESE Y CÚMPLASE.

**Anexo 2.** Dictamen N° 006-2012-DRAJ/GR.MOQ de la Dirección Regional de Asesoría Jurídica.

<b>DICTAMEN N° 006 -2012-DRAJ/GR.MOQ.</b>	
<b>A</b>	: ECO. HUGO CESAR ESPINOZA PALZA Gerente General Regional
<b>DE</b>	: ABOG. JOSE C. CARRASCO CASTRO Director Regional de Asesoría Jurídica
<b>ASUNTO</b>	: Creación de SIRECOM
<b>REFERENCIA</b>	: Inf. N° 069-2011-GRRNGMA-GGR/GR.MOQ
<b>FECHA</b>	: Moquegua, 08 de marzo del 2011.

GOBIERNO REGIONAL MOQUEGUA  
GERENCIA GENERAL REGIONAL

**09 MAR 2012**

**RECIBIDO**

HORA: 3:10a

Es grato dirigirme a usted para hacer de su conocimiento que, mediante el informe referenciado, la Gerencia Regional de Recursos Naturales y Gestión del Medio Ambiente, solicita opinión legal sobre la creación del "Sistema Regional de Conservación Moquegua" – SIRECOM; pronunciándonos como sigue:

**I. ANTECEDENTES**

2.1. Mediante Carta N° 009-2012-PRONANP-SCR-MOQUEGUA/SGT, el responsable del Proyecto "Sistema Regional de Conservación Moquegua" – SIRECOM, remite el informe técnico y el proyecto de Ordenanza regional para la creación del "Sistema Regional de Conservación Moquegua" – SIRECOM.

2.2. Con el informe referenciado, la Gerencia Regional de Recursos Naturales y Gestión del Medio Ambiente, emite su conformidad sobre los documentos mencionados en el párrafo que precede y solicita opinión legal sobre la creación del "Sistema Regional de Conservación Moquegua" – SIRECOM;

**II. BASE LEGAL**

2.1. Constitución Política del Perú.

2.2. Ley N° 27867, Ley Orgánica de Gobiernos Regionales.

2.3. Ley N° 26821, Ley Orgánica para el Aprovechamiento Sostenible de los Recursos Naturales.

2.4. Ley N° 26834, Ley de Áreas Naturales Protegidas.

2.5. Decreto Supremo N° 038-2001-AG, Aprueba el Reglamento de la Ley de Áreas Naturales Protegidas.

**III. HECHOS**

3.1. Según el informe técnico sustentatorio, la Región Moquegua tiene ecosistemas particulares, los mismos que albergan una biodiversidad poco estudiada, razón por lo que es necesario promover la investigación sobre la diversidad biológica y los servicios ambientales que proveen; igualmente, la vegetación en la Región Moquegua está enmarcada en formaciones como los bofedales, tolares, queñoales, pajonales, puyales y lomas que cumplen funciones importantes en el ciclo de los ecosistemas, a través de la regulación hídrica, la captación de carbono, proveyendo alimento para animales domésticos y refugio a animales silvestres; destacando en la fauna silvestre de la Región las vicuñas, guanacos, tarucas, cóndores, entre otros, que de ser bien manejada brindaría beneficios en el aspecto socioeconómico de las personas que manejan el recurso.

3.2. A la fecha se ha logrado identificar 11 sitios prioritarios para su conservación en la Región Moquegua, tales como: Humedales de Ichuña, Queñoales de Muyllaque, Lomas de Amoquinto, Lomas de Huacaluna y Tacahuay, Chiliata, Valle del Ticsani, Desierto Altoandino, Valle del Alto Tambo, Queñual de Arondaya y Cuellar, Bofedales de Titijones y Humedales de los Andes Centrales;



- 3.3. Los hechos expuestos ameritan la creación de un sistema Regional de conservación de una muestra de la diversidad de especies y ecosistemas, representativos de Moquegua, agrupados bajo distintas estrategias de conservación y aprovechamiento sostenible que mantengan entre sí una coherente articulación ecológica, especial, con el fin de mantener los servicios ecosistémicos para las actuales y futuras generaciones de la Región Moquegua.
- 3.4. Teniendo presente que un sistema es un conjunto de procesos o elementos interrelacionados con un medio para formar una totalidad encauzada hacia un objetivo común. En este entendido la Gerencia Regional de Recursos Naturales y Gestión del Medio Ambiente propone la creación del **"Sistema Regional de Conservación Moquegua" – SIRECOM**, como un medio vinculado al proceso de planificación territorial y al plan estratégico de desarrollo Regional, así como a las estrategias e instrumentos nacionales para la conservación de la biodiversidad; enmarcándose dentro de los sistemas de gestión ambiental nacional y regional.

#### IV. FUNDAMENTACION JURIDICA

- 4.1. Debemos tener presente que estando a lo dispuesto en el artículo 191° de la Constitución Política del Perú, reformado por las Leyes N° 27680 y N° 28607, así como lo previsto por la Ley N° 27867, Ley Orgánica de Gobiernos Regionales, el Gobierno Regional Moquegua es persona jurídica de derecho público, con autonomía política, económica y administrativa en asuntos de su competencia, constituyendo para su administración económica y financiera un Pliego Presupuestal; con jurisdicción en el ámbito de la circunscripción territorial del departamento de Moquegua.
- 4.2. Luego el tema es materia de evaluación desde diferentes segmentos jurídicos previstos en la Constitución, la Ley y sus Reglamentos; así tenemos el principio regulado en el artículo 68° de la Constitución Política del Perú que señala **"El Estado está obligado a promover la conservación de la diversidad biológica y de las áreas naturales protegidas"**; a cuyo propósito también se refiere el artículo 12° de la Ley N° 26821, Ley Orgánica para el Aprovechamiento Sostenible de los Recursos Naturales y trasciende en el principio de **sostenibilidad**, considerado en el numeral 8 del artículo 8° de la Ley N° 27867 Ley Orgánica de Gobiernos Regionales, el cual precisa **"La gestión regional se caracteriza por la búsqueda del equilibrio intergeneracional en el uso racional de los recursos naturales para lograr los objetivos de desarrollo, la defensa del medio ambiente y la protección de la biodiversidad"**.
- 4.3. De otro lado, si veamos la finalidad que tiene el Gobierno Regional, de acuerdo al artículo 4° de la Ley N° 27867, esencialmente es de fomentar el desarrollo regional integral sostenible, el cual, a decir del artículo 5° de la Ley en mención, comprende la aplicación coherente y eficaz de las políticas e instrumentos de desarrollo económico, social, político, cultural y ambiental, a través de planes, programas y proyectos orientados a generar condiciones que permitan el crecimiento económico armonizando con la dinámica demográfica, el desarrollo social equilibrado y la conservación de los recursos naturales y el ambiente en el territorio regional; a lo que perfectamente contribuiría un sistema regional de conservación de los recursos naturales.
- 4.4. A propósito, la propia Constitución Política del Perú en su artículo 192° numerales 6 y 7, concordantes con los incisos f) y g) del artículo 9° de la Ley N° 27867, consideran como competencias del Gobierno Regional dictar las normas inherentes a la gestión regional; promoviendo y regulando actividades y/o servicios, de entre otras, en materia de medio ambiente, de acuerdo a ley; a cuyo efecto, si nos remitimos al artículo 38° de la Ley N° 27867, vemos que mediante Ordenanza Regional se norman asuntos de carácter general, como es la regulación del sistema propuesto; y si recurrimos a los incisos c) y j) del artículo 53° de la misma Ley, vemos que el Gobierno Regional tiene como funciones en materia ambiental **"Formular, coordinar, conducir y supervisar la aplicación de las estrategias regionales respecto a la diversidad biológica y sobre cambio climático, dentro del marco de las estrategias nacionales respectivas"** y de **"Administrar, en coordinación con los Gobiernos Locales, las áreas naturales protegidas comprendidas dentro de su jurisdicción..."**; funciones que las debe cumplir el Gobierno Regional de Moquegua, mediante un sistema regional de conservación de áreas naturales, debido a que dentro de su jurisdicción existen especies





de flora y fauna endémicas y categorizadas en peligro de extinción, vulnerable, en estado crítico, así como ecosistemas frágiles y con altos niveles de amenazas; que a tenor del inciso B) del artículo 3° de la Ley N° 26834, Ley de Áreas Naturales Protegidas, se trata de áreas de administración regional o áreas de conservación regional.

- 4.5. De acuerdo al artículo 11° de la Ley N° 26834, concordante con el inciso d) del artículo 53° de la Ley N° 27867, el Gobiernos Regionales están facultados para gestionar o proponer ante el SINANPE la creación de áreas de conservación regional en su jurisdicción; las mismas que se conforman sobre áreas que, teniendo una importancia ecológica significativa, no califican para ser declaradas como áreas del Sistema Nacional y en consecuencia serían áreas del Sistema Regional de Conservación de Áreas Naturales; como la propuesta hecha por la Gerencia Regional de Recursos Naturales y Gestión del Medio Ambiente.

#### V. CONCLUSIÓN

- 5.1. En el ámbito territorial de la Región Moquegua existen espacios naturales para conservar la diversidad biológica y demás valores asociados de interés cultural, paisajístico y científico, así como por su contribución al desarrollo sostenible de la Región.
- 5.2. Es necesario contar en la Región Moquegua con un medio o ente rector de las áreas naturales protegidas de administración Regional o de conservación Regional y para apoyo de su gestión conformar un órgano consultivo.
- 5.3. La creación del ente rector en mención es un asunto de carácter general, por lo que debe ser regulado mediante Ordenanza Regional, cuya aprobación es atribución del Consejo Regional, en aplicación del inciso a) del artículo 15° de la Ley N° 27867.

#### VI. OPINION Y RECOMENDACIÓN

Por lo expuesto, en los ítem que anteceden, la dirección Regional de Asesoría Jurídica es de OPINION favorable para que mediante Ordenanza Regional se cree el "**Sistema Regional de Conservación Moquegua**" – SIRECOM, como un ente rector de las áreas naturales protegidas de administración o conservación regional; y para apoyo de su gestión constituir el Comité Consultivo de Conservación; precisando en ambos casos las funciones a cumplir y demás aspectos considerados en el proyecto de Ordenanza propuesto. Por lo que es de RECOMENDAR se deriven los actuados al Consejo Regional, para la evaluación y dictamen emitido por la Comisión Ordinaria correspondiente.

Es cuanto informo a usted para conocimiento y fines

Atentamente:



**Anexo 3.** Dictamen N° 002-2012-CR/CORNGMA/GRM de la Comisión Ordinaria de Recursos Naturales y Gestión del Medio Ambiente.

		<u>DICTAMEN N° 002-2012-CR/CORNGMA/GRM</u>	<b>GOBIERNO REGIONAL MOQUEGUA</b> CONSEJO REGIONAL MOQUEGUA  16 ABR 2012 <b>RECIBIDO</b> Hora:.....Firma:.....
A	:	Sr. CONSEJERO DELEGADO	
DE	:	COMISIÓN ORDINARIA DE RECURSOS NATURALES Y GESTIÓN DEL MEDIO AMBIENTE	
ASUNTO	:	Creación de SIRECOM	
FECHA	:	Moquegua, 16 de abril del 2012.	

Los suscritos miembros de la COMISIÓN ORDINARIA DE RECURSOS NATURALES Y GESTIÓN DEL MEDIO AMBIENTE, cumplimos con presentar el Dictamen, para que en el Pleno de Consejeros adopte el Acuerdo de Consejo Regional, apruebe la Creación del **Sistema Regional de Conservación de Moquegua – SIRECOM**, dictaminando como sigue:

I. ANTECEDENTES

- 1.1. El Informe N° 069-2012-GRRNGMA-GGR/GR.MOQ y el Informe N° 104-2012-GRRNGMA-GGR/GR.MOQ, mediante los cuales la Gerencia Regional de Recursos Naturales y Gestión del Medio Ambiente, eleva el sustento técnico y su ampliatoria, para la creación del **Sistema Regional de Conservación de Moquegua – SIRECOM**.
- 1.2. Dictamen N° 006-2012-DRAJ/GR.MOQ, a través del cual la Dirección Regional de Asesoría Jurídica emite opinión legal favorable para la creación del **Sistema Regional de Conservación de Moquegua – SIRECOM**, en la Región Moquegua.
- 1.3. Convenio de Cooperación Interinstitucional entre el SERNANP, PROFONANPE y el Gobierno Regional de Moquegua, para la ejecución del Proyecto "**Fortalecimiento de la Conservación de la Biodiversidad a Través del Programa Nacional de Áreas Naturales Protegidas-PRONANP**".

II. BASE LEGAL

- 2.1. La Constitución Política del Perú.
- 2.2. Ley N° 28611, Ley General del Ambiente
- 2.3. Ley N° 26834, Ley de Áreas Naturales Protegidas.
- 2.4. Decreto supremo N° 038-2001-AG, Aprueba el Reglamento de la Ley de Áreas Naturales Protegidas.
- 2.5. Decreto Legislativo N° 1079, Establece Medidas que Garanticen el Patrimonio de las Áreas Naturales Protegidas.
- 2.6. Decreto Supremo N° 008-2008-MINAM, Aprueba el Reglamento del Decreto Legislativo N° 1079, que Establece Medidas que Garanticen el Patrimonio de las Áreas Naturales Protegidas.
- 2.7. Ley N° 26821, Ley Orgánica para el Aprovechamiento Sostenible de los Recursos Naturales.
- 2.8. Decreto Supremo N° 087-2004-PCM, Aprueba el Reglamento de Zonificación Ecológica y Económica.
- 2.9. Decreto Supremo N° 102-2001-PCM, Aprueba la Estrategia Nacional sobre Diversidad Biológica al 2021.

2.10. Ley N°27783, Ley de Bases de la Descentralización.

2.11. Ley N° 27867 Ley Orgánica de Gobiernos Regionales

### III. OBJETO DEL DICTAMEN

Es objeto del presente Dictamen, motivar la Ordenanza de creación del **Sistema Regional de Conservación de Moquegua – SIRECOM**, de acuerdo a la normatividad vigente.

### IV. EVALUACION DE LA INFORMACION TECNICA

4.1. Según la Sustentación Técnica remitida con los Informes 069-2012-GRRNGMA-GGR/GR.MOQ y N° 104-2012-GRRNGMA-GGR/GR.MOQ; el Patrimonio Natural del Perú, actualmente tiene un valor incalculable y fundamental, el mismo que debe ser utilizado para el desarrollo económico y social, de las actuales y futuras generaciones. Motivo por el cual es necesario garantizar la adecuada conservación de nuestra Biodiversidad y a la vez generar condiciones que aporten con el desarrollo de la región y el País. La región Moquegua se caracteriza por presentar una superficie abrupta y accidentada, como resultado de la interacción de factores geológicos y de procesos tectónicos. Esto sumado al gradiente altitudinal, han originado una variedad de paisajes, que permitieron el desarrollo de una diversidad Biológica singular. Desde esa premisa, a nivel nacional el SERNANP desde el 2011 ha iniciado la ejecución de proyecto PRONANP Cofinanciado por la KFW y GEF, con la finalidad de contribuir a la sostenibilidad de las Áreas Naturales Protegidas del País, expandiendo la representatividad ecológica que estas albergan en sus diferentes niveles de administración (nacional, regional y privado) mediante la gestión integrada de diferentes unidades e iniciativas de conservación en un determinado espacio territorial que se denomina corredor de conservación. Proyecto que se ejecuta a través de un convenio marco de cooperación interinstitucional entre PROFONANPE, el SERNANP y los Gobiernos Regionales Involucrados en el ámbito del proyecto (Tumbes, Piura, San Martín, Lambayeque, Amazonas, Arequipa, Moquegua y Tacna). El primer paso en este proceso, es identificar sitios prioritarios para la conservación de la Biodiversidad, que son reconocidos por las características de singularidad, rareza, conectividad, entre otras, que están ligados a la diversidad Biológica (Especies, Ecosistemas, genética y cultural). Sin olvidar la participación de los actores locales para validar las propuestas técnicas de sitios prioritarios para la conservación de la Diversidad Biológica en la Región Moquegua, para posteriormente establecer la estrategia de conservación, que podría ser una ANP, ACR, ACP u otra modalidad para crear mosaicos de conservación a nivel regional que constituirá el Sistema Regional de Conservación Moquegua.

4.2. Técnicamente, justifica la creación del SIRECOM, el hecho que en la Región Moquegua exista una gran Biodiversidad, que todavía no ha sido estudiada completamente. Motivo por el cual no se pueden dar normas que regulen su uso y manejo adecuado de las mismas. Así mismo existen especies de flora y fauna que se encuentran en peligro de extinción o vulnerables, tal como se muestra en las tablas 1 y 2 consideradas en el documento "SUSTENTO TÉCNICO" remitido con los informes arriba mencionados; puesto que según las investigaciones realizadas por Arakaki 1999, Chancayauri 2006 y Montesinos 2009, indican la presencia de especies de flora endémica en el valle de Moquegua e Ilo, Muylaque y el valle comprendido entre Ichuña, Yunga Lloque y Chojata respectivamente. Así mismo, en la región Moquegua se encuentra 13 Sistemas Ecológicos del Desierto de Sechura, este sistema ecológico se extiende desde el norte del Perú y cruza hasta la región de Chile, los sistemas ecológicos que se encuentran representados en Moquegua son: Bosques y Arbustales Montanos Xéricos Interandinos de la Puna Húmeda; Bosques y Arbustales Ribereños Basimontanos Desérticos; Cardonales Desérticos Montanos Suroccidentales; Cardonales y Matorrales Montanos Desérticos Occidentales; Desierto absoluto mediterráneo tropical; Desierto de Sechura; Lomas; Matorrales Altimontanos de la Puna Xerofítica Desértica; Matorrales Altimontanos de la Puna Xerofítica Noroccidental; Matorrales Desérticos montanos suroccidentales; Matorrales y

GOBIERNO REGIONAL DE MOQUEGUA  
ARQ. GINA VALDIVIA VELEZ  
CONSEJERA REGIONAL

GOBIERNO REGIONAL DE MOQUEGUA  
MAMIREZ DELGADO  
CONSEJERO REGIONAL



herbazales costeros hiperdesérticos tropicales; Puna, y Rosetales Desérticos Basimontanos.

- 4.3. Uno de los ecosistemas representados también en Moquegua son los Andes que se distribuye a lo largo de la cadena de los Andes, en Moquegua se representa con 12 sistemas ecológicos Andinos los mismos que son: Bofedales altoandinos de la Puna xerofítica; Bosques y arbustales montanos xericos interandinos de la Puna húmeda; Cardonales desérticos montanos suroccidentales; Cardonales y matorrales montanos desérticos occidentales de la Puna húmeda; Matorral altimontano de la Puna xerofítica desértica; Matorral altimontano de la Puna xerofítica noroccidental; Matorrales desérticos montanos suroccidentales; Nival; Pajonales y matorrales altimontanos de la Puna húmeda; Pajonales y matorrales altoandinos de la Puna xerofítica norte; Vegetación abierta geliturbada altoandina de la Puna xerofítica septentrional y oriental; Vegetación saxicola altoandina de la Puna húmeda.

#### V. EVALUACION DE LA INFORMACION JURIDICA

- 5.1. Según el Dictamen N° 006-2012-DRAJ/GR.MOQ, mediante el cual la Dirección Regional de Asesoría Jurídica opina sobre la creación del SIRECOM, el tema es materia de evaluación desde diferentes segmentos jurídicos previstos en la Constitución, la Ley y sus Reglamentos; así, manifiesta que el principio regulado en el artículo 68° de la Constitución Política del Perú considera que **"El Estado está obligado a promover la conservación de la diversidad biológica y de las áreas naturales protegidas"**; a cuyo propósito también se refiere el artículo 12° de la Ley N°26821, Ley Orgánica para el Aprovechamiento Sostenible de los Recursos Naturales que trasciende en el principio de **sostenibilidad**, considerado en el numeral 8 del artículo 8° de la Ley N° 27867 Ley Orgánica de Gobiernos Regionales, el cual precisa **"La gestión regional se caracteriza por la búsqueda del equilibrio intergeneracional en el uso racional de los recursos naturales para lograr los objetivos de desarrollo, la defensa del medio ambiente y la protección de la biodiversidad"**.

- 5.2. De otro lado, en dicho Dictamen se evalúa la finalidad que tiene el Gobierno Regional, de acuerdo al artículo 4° de la Ley N° 27867, esencialmente es de fomentar el desarrollo regional integral sostenible, el cual, a decir del artículo 5° de la Ley en mención, comprende la aplicación coherente y eficaz de las políticas e instrumentos de desarrollo económico, social, político, cultural y ambiental, a través de planes, programas y proyectos orientados a generar condiciones que permitan el crecimiento económico armonizando con la dinámica demográfica, el desarrollo social equilibrado y la conservación de los recursos naturales y el ambiente en el territorio regional; a lo que perfectamente contribuiría un sistema regional de conservación de los recursos naturales. A propósito, la misma Constitución Política del Perú en su artículo 192° numerales 6 y 7, concordantes con los incisos f) y g) del artículo 9° de la Ley N° 27867, consideran como competencias del Gobierno Regional: dictar las normas inherentes a la gestión regional; y promoviendo y regulando actividades y/o servicios, de entre otras, en materia de medio ambiente, de acuerdo a ley; a cuyo efecto, el artículo 38° de la Ley N° 27867, precisa que mediante Ordenanza Regional se norman asuntos de carácter general, como es la regulación del sistema propuesto. Así mismo, según los incisos c) y j) del artículo 53° de la misma Ley, el Gobierno Regional tiene como funciones en materia ambiental **"Formular, coordinar, conducir y supervisar la aplicación de las estrategias regionales respecto a la diversidad biológica y sobre cambio climático, dentro del marco de las estrategias nacionales respectivas"** y de **"Administrar, en coordinación con los Gobiernos Locales, las áreas naturales protegidas comprendidas dentro de su jurisdicción,..."**; funciones que las debe cumplir el Gobierno Regional de Moquegua, mediante un sistema regional de conservación de áreas naturales, debido a que dentro de su jurisdicción existen especies de flora y fauna endémicas y categorizadas en peligro de extinción, vulnerabilidad, en estado crítico; así como ecosistemas frágiles y con altos niveles de amenazas; que a tenor del inciso B) del artículo 3° de la Ley N° 26834, Ley de Áreas Naturales Protegidas, se trata de áreas de administración regional o áreas de conservación regional.

GOBIERNO REGIONAL DE MOQUEGUA  
ARQ. LINA VALDIVIA VELEZ  
CONSEJERA REGIONAL

ORIGINAL DE MOQUEGUA  
DLO RAMIREZ OFT  
CONSEJERO REGIONAL



5.3. En el mencionado Dictamen está señalado que, de acuerdo al artículo 11° de la Ley N° 26834, concordante con el inciso d) del artículo 53° de la Ley N° 27867, los Gobiernos Regionales están facultados para gestionar o proponer ante el SINANPE la creación de áreas de conservación regional en su jurisdicción; las mismas que se conforman sobre áreas que, teniendo una importancia ecológica significativa, no califican para ser declaradas como áreas del Sistema Nacional y en consecuencia serían áreas del Sistema Regional de Conservación de Áreas Naturales; como la propuesta hecha por la Gerencia Regional de Recursos Naturales y Gestión del Medio Ambiente. Y concluye precisando que, en el ámbito territorial de la Región Moquegua existen espacios naturales para conservar la diversidad biológica y demás valores asociados de interés cultural, paisajístico y científico, así como por su contribución al desarrollo sostenible de la Región. Por lo que es necesario contar en la Región Moquegua con un medio o ente rector de las áreas naturales protegidas de administración Regional o de conservación Regional y para apoyo de su gestión conformar un órgano consultivo. Y dado a que la creación del ente rector en mención es un asunto de carácter general, por lo que debe ser regulado mediante Ordenanza Regional, cuya aprobación es atribución del Consejo Regional, en aplicación del inciso a) del artículo 15° de la Ley N° 27867.

#### VI. DICTAMEN Y RECOMENDACIONES

Por Las consideraciones expuestas en los ítems que preceden, la COMISIÓN ORDINARIA DE RECURSOS NATURALES Y GESTION DEL MEDIO AMBIENTE, por unanimidad DICTAMINA que el Consejo Regional emita una Ordenanza Regional Para:

1°.- Crear el Sistema Regional de Conservación de Moquegua – SIRECOM; administrativamente dependiente de la Gerencia Regional de Recursos Naturales y Gestión del Medio Ambiente, del Gobierno Regional Moquegua, y técnicamente del Servicio Nacional de Áreas Naturales Protegidas – SERNANP; como un ente rector de las áreas naturales protegidas de administración o conservación regional y como instrumento de gestión eficaz, para la conservación de la diversidad biológica, existente en la Región Moquegua. Precisando el ámbito del Sistema, objeto de creación, el Ente Rector y sus funciones, el Comité Consultivo y sus integrantes; entre otros aspectos que considera el Proyecto de Ordenanza adjunto.

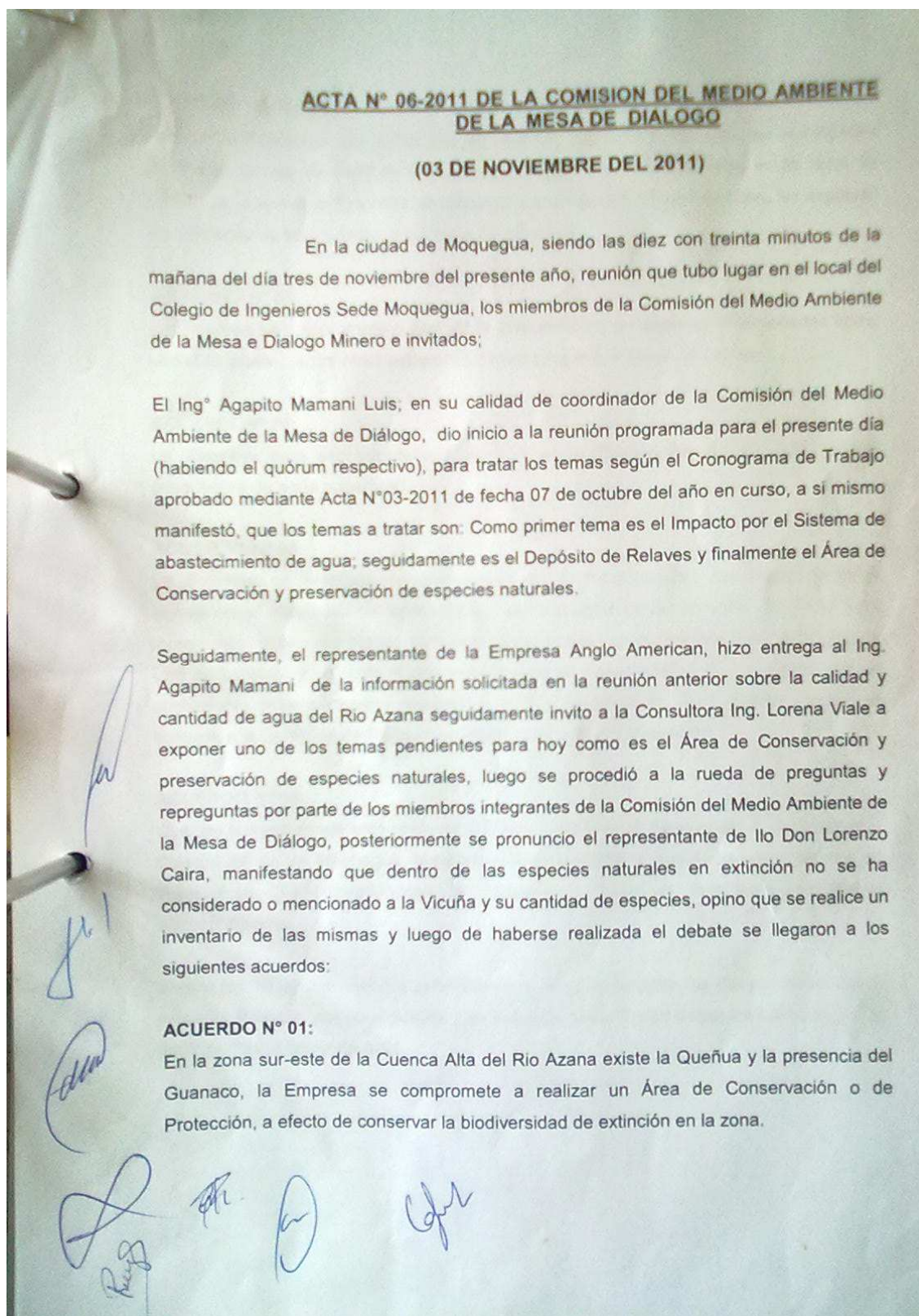
Atentamente

LA COMISIÓN:

GOBIERNO REGIONAL DE MOQUEGUA  
  
PABLO RAMÍREZ DELGADO  
CONSEJERO REGIONAL

GOBIERNO REGIONAL DE MOQUEGUA  
  
ANA VALLADARES VELEZ  
GERENTE REGIONAL

**Anexo 4.** Acta N° 06-2011 de la comisión de Medio Ambiente de la Mesa de dialogo de Quellaveco.





**ACUERDO N° 02:**

Hay un compromiso por parte de la Empresa conjuntamente con las autoridades regionales en un de Plan de manejo de protección de los bofedales en la zona de influencia, a su vez la Empresa se comprometa al Plan de manejo de todas las especies identificadas de flora y fauna de la zona de influencia.

**ACUERDO N° 03:**

La Empresa se compromete a realizar el inventario de las especies mencionadas como son el Guanaco, entre otras especies y hacerlo llegar a la Mesa de Diálogo

**ACUERDON° 04.**

La Empresa deja expresamente claro que en la Cuenca del río de Titire existen excedentes de agua superficial.

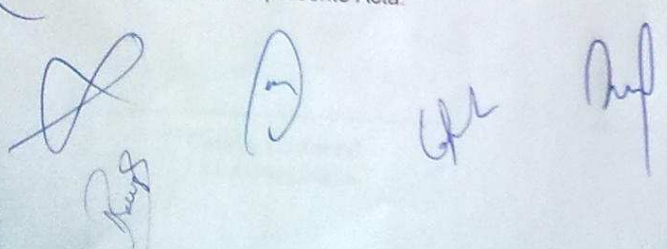
**ACUERDO N° 05.**

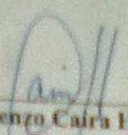
La Empresa en la etapa de operaciones de manera conjunta con las autoridades competentes propiciara la construcción de una represa en la zona de Titire para incrementar el recurso hídrico para uso minero y mejorar el abastecimiento hídrico para uso poblacional y agrícola. Considerando que el déficit hídrico de la región van en crecimiento y es necesario resolver el problema deficitario. Esta recomendación se traslade a la Comisión de Responsabilidad Social para su evaluación.


**ACUERDO N° 06:**


Que, en la zona donde está ubicada el Dique de relaves no tiene relación alguna con la Cuenca del río de Moquegua, tampoco existen pobladores que salgan perjudicados en dicha zona, comprometiéndose la Empresa a hacer el monitoreo participativo correspondiente.


Siendo las 16.30 p.m. del día señalado en el encabezamiento, se dio por terminada la presente Reunión, por consiguiente y en señal de conformidad firman los convocados y/o participantes la presente Acta.

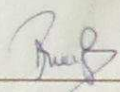



  
**Lorenzo Cairra Huancollo**  
Rep. Frente de defensa Intereses de Ilo


  
**Ing. Javier Peñaloza Arana**  
Representante del CIP


  
**Robinson Pacheco Velásquez**  
Rep. Frent. AFAM

  
**Ing. Eduardo Serpa Coda**  
Rep. Anglo American Quellaveco


  
**Rosa Arostegui Echenoque**  
ONG. LABOR


  
**Edwin Cuci Riveros**  
ONG. LABOR


  
**Blga. Carmen Chancayauri Vaca**  
Repres. del Colegio de Biologos del Peru


  
**Ing. Agapito Mamani Luis**  
GR MOQ

  
**Gonzalo Manrique Peralta**  
Rep. Anglo American Quellaveco.

  
**Maria Isabel Cazorla Palomino**  
Rep. De la OEFA

  
**Abog. Max Moscoso Herrera**  
GR MOQ

  
**Edwin Gutierrez Tito**  
Rep. del Sist. Reg. de Conser. Moq.

  
**Camilo Huamani**  
ALA-Moquegua.



Anexo 5. Acta de Asamblea Extraordinaria de la comunidad de Chilata

ACTA DE ASAMBLEA EXTRAORDINARIA
<p>Siendo las 0730 del 29 de abril del 2012, en la plaza de serenos de la comunidad campesina de Chilata Distrito de Puerina bajo la presidencia del señor Bartolome CARIÑO NINA EN SU CALIDAD DE PRESIDENTE DE LA COMUNIDAD, con la asistencia del Sr Biologo EDWIN ROFFO GUTIERREZ Tito Responsable del sistema Regional de Conservación de MOQUEGUA, EL ECONOMISTA ARTURO PIZARRO LOBOS Consultor del pronamp para la Región MOQUEGUA y la participación de las autoridades y Comuneros con el Quorum Reglamentario en segunda citación actuando como Secretaria la Sra YBOLINA MAMANI LIPE, el señor presidente abre la Asamblea para tratar la siguiente agenda:</p> <p><b>AGENDA: CREACIÓN DE UNA RESERVA NATURAL PROTEGIDA EN EL TERRITORIO QUE COMPRENDE LA COMUNIDAD CAMPESINA DE CHILATA.</b></p> <p>EL SEÑOR PRESIDENTE INFORMA QUE EL 28 DE ABRIL DEL 2012 EN EL LOCAL DE LA IGLESIA EL BIOLOGO EDWIN GUTIERREZ TITO REALIZO UNA EXPOSICIÓN PARA DAR A CONOCER EL TEMA RELACIONADO A LAS AREAS NATURALES PROTEGIDAS, CUALES SON LAS VENTAJAS Y DESVENTAJAS, EL TIPO DE FINANCIAMIENTO DE LAS AREAS PROTEGIDAS, AREAS DE CONSERVACIÓN REGIONAL Y LAS AREAS DE CONSERVACIÓN PRIVADA, QUE ES EL PRONAMP Y CUALES SON LOS AVANCES DEL MISMO EN LA REGIÓN MOQUEGUA.</p> <p>SEGUIDAMENTE INDICA QUE LA JUNTA DIRECTIVA Y EL SEÑOR FELIX CARIÑO NINA VIENEN GESTIONANDO AL GOBIERNO REGIONAL EL MINISTERIO DEL MEDIO AMBIENTE LA CREACIÓN DEL AREA NATURAL PROTEGIDA DESDE EL AÑO 2010 Y AGRADECE AL BIOLOGO EDWIN GUTIERREZ TITO HABER INFORMADO CLARAMENTE LOS FINES Y OBJETIVOS QUE CONLLEVAN SU CREACIÓN YA QUE ESTO PERMITIRA LA CONSERVACIÓN, PRESERVACIÓN Y PROTECCIÓN DE NUESTRA FAUNA SILVESTRE COMO SON EL GUANACO Y LA TOROCA Y OTRAS ESPECIES BIOLÓGICAS.</p> <p>A CONTINUACIÓN HACEN USO DE LA PALABRA LOS COMUNEROS RAUL LIPE, ANDRES POLO MENDOZA, SIMON YANISPAZA</p>



11

UBOLDO MENDOZA Y MANUEL YURI CUEENOS  
INDICARON QUE DESPUES DE HABER PARTICIPADO EN LA EXPOSICION  
REALIZADA EL 28 DE ABRIL HAN PODIDO INFORMARSE DE  
LAS VENTAJAS QUE PERMITE LA CREACION DE LAS AREAS  
NATURALES PROTEGIDAS SEÑALANDO QUE SERIA MUY PONTIVO  
SU CREACION, ASUMIENDO MEDICAN QUE LA JUNTA DIRECTIVA  
DEBEN CONTINUAR LOS GESTIONES ANTE EL GOBIERNO REGIONAL  
Y EL MINISTERIO DEL MEDIO AMBIENTE PARA SU EFECTIVIZACION.  
MEDICAN ASIMISMO QUE SU CREACION TAMBIEN PERMITIRA  
EL TURISMO Y CREAR FUENTES DE TRABAJO.

DESPUES DE CULMINAR LA RUEDA DE ASESORES Y DE TOMAR  
PLENO CONOCIMIENTO QUE SON LAS AREAS NATURALES  
PROTEGIDAS, COMO SE GESTIONAN, LOS NIVELES DE LA  
AREA NATURAL PROTEGIDA, NACIONAL, REGIONAL Y  
PRIVADA, LAS VENTAJAS Y DESVENTAJAS Y TODO LO RELACIONADO  
A SU CONSERVACION, PRESERVACION Y PROTECCION PARTI-  
CULARMENTE DE LA FAUNA SILVESTRE COMO SON EL  
CAUENACO Y LA TORCA Y SU ECOSISTEMA.

EL SEÑOR PRESIDENTE SOLICITA A LA HONORABLE ASAMBLEA  
TOMAR LOS ACUERDOS CORRESPONDIENTES SOMETIENDO  
A VOTACION LA CREACION DEL AREA NATURAL PROTEGIDA:  
LO CUAL ES APROBADO POR UNANIMIDAD:

ACUERDOS:

- LA ASAMBLEA GENERAL APROBADA POR UNANIMIDAD LA  
CREACION DE UNA AREA NATURAL PROTEGIDA EN EL TERRITORIO  
DE LA COMUNIDAD CAMPESINA DE CHILITA
- QUE EL SISTEMA REGIONAL DE CONSERVACION REPLICEN LAS  
GESTIONES NECESARIAS PARA CONCRETAR ESTA PROPUESTA
- AUTORIZAR A LA JUNTA DIRECTIVA A CONTINUAR LAS GESTIONES  
PARA LOGRAR SU CREACION.
- QUE LA JUNTA DIRECTIVA INFORME PERIODICAMENTE LOS  
AVANCES SOBRE LAS GESTIONES REALIZADAS.

SIENDO LAS 0930 DEL 29 DE ABRIL DEL 2018 EL SEÑOR  
PRESIDENTE DA POR CONCLUIDA LA ASAMBLEA FIRMANDO LOS



---

Pagina 31 de 35

**Anexo 6.** Acta y registro de participantes de la reunión con la Mancomunidad por las Rutas de Integración de Lonccos y Puquinas.

ACTA DE REUNION

Siendo el Día 21 de enero de 2012 a las 11:10 am, en la ciudad de Arequipa se reunieron los Alcaldes integrantes de la Mancomunidad (Sr. Rafael Rubén Yucra Callata, Alcalde de la Municipalidad de Coalaque; Sr. Eleuterio Caytano, Alcalde de la Municipalidad de Quinistaquillas; Sr. Marcos Coaquira Felipe; Alcalde de la Municipalidad de Matalaque; Sr. Ángel Quispitupac Soto, Alcalde de la Municipalidad Provincial Sánchez Cerro; Sr. Melecio Flores, Alcalde de la Municipalidad Distrital de Ichuña; el Sr. Pedro Manuel Manuel, Alcalde de la Municipalidad Distrital de Yunga; y el Lic. Edgard Rodríguez Calizaya, Alcalde de la Municipalidad de Lloque), estando presente los Consultores del Sistema Regional de Conservación Moquegua – SRC (Edwin Gutiérrez, Giovanna Chipana, Jennifer Pérez y Carmen Chancayauri). En primer lugar hizo su presentación el Responsable del Sistema Regional de Conservación Moquegua **Blgo. Edwin Gutiérrez Tito**, quien expuso los alcances y objetivos del Sistema Regional de Conservación, explicando los avances en cuanto a la identificación de los sitios prioritarios de conservación de la región.

Posteriormente, el Alcalde de la Municipalidad Provincial Sánchez Cerro hizo su intervención, así como el alcalde Distrital de Yunga, realizando algunas preguntas las mismas fueron absueltas por el Responsable del SRC Moquegua.


Al culminar la exposición se establecieron algunos acuerdos:

Apoyo con la convocatoria de los actores sociales para talleres informativos de los sitios prioritarios para la conservación que se puedan identificar en cada uno de los distritos.

Programa y recibir al Equipo de consultores a una reunión específica en sus arcadias distritales.

Siendo las 11:40 horas del mismo día se culmina con la reunión firmando la presente en señal de conformidad.

Arequipa, 21 de enero del 2012.

  
Edgard Rodríguez Calizaya  
Alcalde Coalaque  
Alcalde Quinistaquillas  
Municipalidad Distrital Matalaque  
Marcos Coaquira Felipe  
Alcalde  
DNI: 29529970  
Giovanna Chipana Incaucú  
SIRECOM  
Alcalde Ichuña  
ING. América Quispitupac Soto  
Alcalde MPGSC  
Jennifer Paredes Bernal  
SIRECOM  
Carmen Chancayauri Ucca  
SIRECOM



**MANCOMUNIDAD MUNICIPAL "POR LAS RUTAS DE INTEGRACION DE LONCCOS Y PUQUINAS"**  
**REGISTRO DE PARTICIPANTES**

FECHA: 21 de Enero del 2012  
 LUGAR: Mariano Melgar

Nro.	NOMBRES Y APELLIDOS	MUNICIPALIDAD A LA QUE REPRESENTA	CARGO	TELEFONO	CORREO ELECTRONICO	FIRMA
11	Rafael Páez para Cullata	M.D. Pucallpa	Alcalde	053 730031	Mariela Páez para Cullata	[Firma]
12	Electorio Céspedes C	M.D. Tarma	Alcalde	053 830013	eduardo.céspedes@tarma.gob.pe	[Firma]
13	MARCOS GARCIA FELINE	M.D. Huancayo	Alcalde	053 830031	Marcos Garcia Feline	[Firma]
14	Angel Américo Quispe Torres	M.D. Tarma	Alcalde	984 203775	angelquispe@tarma.gob.pe	[Firma]
15	Melani E. Flores Ventura	M.D. Tarma	Alcalde	984 203775	melani@tarma.gob.pe	[Firma]
16	Rafael Páez para Cullata	M.D. Tarma	Alcalde	984 203775	rafael@tarma.gob.pe	[Firma]
17	Edgar Rodríguez Cárdenas	M.D. Tarma	Alcalde	984 203775	edgar@tarma.gob.pe	[Firma]
18	Alfonso Páez Bernal	M.D. Tarma	Alcalde	984 203775	alfonso@tarma.gob.pe	[Firma]
19	Alfonso Páez Bernal	M.D. Tarma	Alcalde	984 203775	alfonso@tarma.gob.pe	[Firma]
20	Giovanna Chipana Incañán	M.D. Tarma	Alcalde	984 203775	giovanna@tarma.gob.pe	[Firma]
1						
2						
3						

## Anexo 7. Archivo Fotográfico



**Foto 1.** Reunión con Alcaldes que integran la Mancomunidad por las rutas de Integración de Loccos y Puquinas en la ciudad de Arequipa



**Foto 2.** Reunión y exposición sobre ANP en la comunidad de Chilata – Distrito de Puquina.





**Foto 3 y 4.** Exposición en los talleres de validación de la Estrategia de Comunicación y Educación Ambiental del Sistema Regional de Conservación.